



TAPAHTUMAT 
TÄHTÄIMESSÄ
KISAILUA JA KAVEREITA

Etelä-Pohjanmaan Kompassi-cup 3. osakilpailu **Ylistaron urheilupuisto ti 3.9.2024 klo 18 alkaen**

Kilpailuohjeet

Kilpailussa noudatetaan SSL:n kilpailusääntöjä ja järjestäjän ohjeita. Kilpasarjoihin (Kulta-, Hopea- ja Pronssikompassi-sarjoihin) osallistuminen edellyttää, että suunnistajalla on kilpailulisenssi. For Fun-sarjoihin voi osallistua ilman voimassa olevaa lisenssiä.

Muutoksia kilpailuohjeisiin voi tulla ja lopulliset kilpailuohjeet julkaistaan kilpailupäivänä tapahtumasivuilla.

ORGANISAATIO

Kilpailunjohtaja: Hanna Helander, 040 8464 316
Valvoja: Jarkko Rajala, Raju
Ratamestari: Eija Keski-Säntti
Lähtö: Hannu Kupari
Maali / Tulospalvelu: Arto Puro-Aho
Info: Päivi Koski
Tiedotus: Maarit Hovila
Ravintola ja ensiapu: Katri Karhunen, 040 7328 370
Parkki: Petri Ekoluoma
Tuomarineuvosto: Antti Hemminki, RasKu (pj.)
Anne Herttua, LapVi
Juha Ruostetoja, LaihLu

TAPAHTUMAPAIKKA

Kilpailukeskus sijaitsee Ylistaron urheilupuistossa, osoitteessa Ruuskalantie 62, 61400 Ylistaro. Opastus Lapuantien (vt 16) ja Ruuskalantien risteyksestä. **Huom! Noudattakaa opastusta,** jotta juoksijoiden turvallisuus saadaan pidettyä hyvänä. Pysäköinti on sallittua vain järjestäjien osoittamilla pysäköintipaikoilla, urheilupuiston parkkialueella, kilpailukeskuksessa. Ei parkkimaksua.



TAPAHTUMAT 
TÄHTÄIMESSÄ
KISAILUA JA KAVEREITA

KARTTA

Tulostekartta, 2024, 6-värinen, käyräväli 2,5 m, mittakaava 1:3000. Kartan koko A4, kartta on muovikotelossa.

MAASTO

Kilpailualueena toimii Ylistaron urheilupuiston alue. Urheilupuiston alueella on yleisurheilu- ja pesäpallokenttä. Lisäksi lähialueella olevat puisto- ja yritysalueet tuovat hyviä mahdollisuuksia sprinttisuunnistukselle, kaikille ikätasoisille. Labyrinttiä hyödynnetään kaikilla radoilla. Labyrintti on selkeä ja etenkin nuorimmissa sarjoissa helppo.

JALKINEET

Koska kyseessä on sprinttikilpailu, on **nastakengät kielletty**. Lenkkarit jalkaan ja menoksi!

SARJAT JA MATKAT

Kaikkien sarjojen matkat ovat linnuntietä mitattuna.

Kultakompassi H/D14 1,6 km rasteja 18
Hopeakompassi H/D12 suora 1,4 km rasteja 15
Pronssikompassi H/D10 suora 1,1 km rasteja 10
Pronssikompassi H/D8 suora 0,9 km rasteja 10

FORFUN-AKTIVITEETIT

Avoimet sarjat:

8 Avoin, 10 Avoin, 12 Avoin, 14 Avoin. Mahdollista suunnistaa iästä riippumatta mikä tahansa kilparata vapailla lähtöajoilla. Lähdössä oma paikka ForFun lähtijöille, lähdön toimitsijat opastavat. ForFun sarjalaiset lähtevät eri minuuteilla kilpasarjalaisten kanssa. Radan voi kiertää yksin tai yhdessä toisen kanssa. Osallistuminen ei vaadi kilpailulisenssiä. Ei cup-pisteytystä. Halutessaan voi ottaa Emit-ajanotolla ajan, mutta ilman aikaakin voi osallistua.

Rastiralli:

Lyhyt, maksuton, suunnistusaktiiviteetti perheen pienimmille tapahtumakeskuksen läheisyydessä.









TAPAHTUMAT 
TÄHTÄIMESSÄ
KISAILUA JA KAVEREITA

KIELLETYT ALUEET

Karttaan on merkitty kielletyt alueet. Kiellettyinä alueina on merkitty muun muassa teitä, joita ei saa käyttää. Kaikilla sarjoilla on radalla yksi tienylityspaikka, joka on merkitty erikseen karttaan omana kujana. Tuolla ylityspaikalla ja muutamilla muilla pienemmillä teillä on valvoja paikalla turvaamassa suunnistajien menoa.

SPRINTTISUUNNISTUS

Kielletyt kohteet kartalla

-  Ylipääsemätön jyrkäne
-  Ylipääsemätön vesialue
-  Ylipääsemätön suo
-  Läpipääsemätön kasvillisuus, pensasaita
-  Sillan tai tunnelin sisäänkäynti (Karttamerkin voi vain alittaa)
-  Ylipääsemätön / läpipääsemätön muuri tai seinä
-  Ylipääsemätön / läpipääsemätön aita tai kaide
-  Kielletty alue (esim. pihamaa tai kukkapenkki)
-  Rakennus
-  Ylipääsemätön linjakohde (putkilinja)
-  Ylityskielto
-  Kielletty alue
-  Väliaikainen rakennelma tai suljettu alue



RASTIT

Rastit on merkitty oranssivalkoisin rastilipuvin. Rastilipun vieressä on Emit-leimasin, mihin suunnistaja asettaa Emit-korttinsa. Rasteilla rastileimasimiin on merkitty karttaan painettujen rastimäärittien mukainen rastin oma numerotunnus (rastin koodi).

Kaikilla sarjoilla on yhteinen viimeinen rasti. Rastilla on rastipukkiin kiinnitettynä leimasin, jonka koodi on 100.

Mallirasti on nähtävillä kilpailukeskuksessa. Kilpailussa käytetään elektronista Emit-



TAPAHTUMAT
TÄHTÄIMESSÄ
KISAILUA JA KAVEREITA

leimausjärjestelmää. Tarvittaessa järjestäjä lainaa Emit-kortin (2€/kpl). Lainatut Emit-kortit on palautettava infoon. Palauttamatta jätetystä kortista peritään 80 €:n maksu.

Kilpailija on itse vastuussa Emit-korttinsa toimivuudesta ja siitä, että käyttää ilmoittautuessa mainittua kilpailukorttia. Kilpailun järjestäjä ei tule tarkistamaan/varmistamaan kilpailijan kilpailukortin oikeellisuutta ennen lähtöä.

KILPAILUNUMEROT, EMIT-TARKISTUSLIPUKKEET JA RASTINMÄÄRITTEET

Kilpailunumeroa ei käytetä. Tarkistuslipukkeet ovat lähdössä. Rastimääritteet on painettu karttaan ja niitä on myös saatavilla irrallisina lähtöpaikalta, omat kiinnitysvälineet.

LÄHDÖT

Kilpasarjoissa on avoimet lähtöajat klo 18:00-19:00. Myös avoimissa sarjoissa on vapaat lähtöajat klo 18-19. Lähtöön on matkaa 560 m ja reitti lähtöpaikalle on viitoitettu.

LÄHDÖN TOIMINTA JA KILPAILUN KULKU

- **Viisi (5) minuuttia** Saapuvan kilpailijan nimi tarkastetaan lähtölistasta ja hänet opastetaan lähtöalueelle, jossa voi tutustua kilpailukarttaan. Kartat ovat vaakatasossa ja valmiiksi suunnattuna. 8- ja 10-sarjoissa rata on näkyvässä. Muilla sarjoilla karttaan on merkitty K-piste eli lähtökolmio.
- **Neljä (4) minuuttia**
Odotus
- **Kolme (3) minuuttia**
Odotus
- **Kaksi (2) minuuttia**
H/D8 ja H/D10 -sarjalaiset saavat kartan ja opastuksen. Muilla sarjoilla on nähtävillä kartta, johon on merkitty K-piste.
- **Yksi (1) minuutti**
8- ja 10-sarjalaiset tutustuvat itsenäisesti omaan rataansa. H/D12 sarjojen suunnistajat saavat kartan ja voivat tutustua rataansa. Koska kyseessä on sprintti, H/D14-sarjojen suunnistajat saavat kartan vasta lähtöhetkellä.
- **Lähtöhetki**
Kilpailijat lähtevät matkaan Emit-kortin nollauksesta. Lähtöpaikka on sama kuin lähtökolmio kartalla. K-piste on merkitty K-tunnuksella ja rastilipulla maastoon.

LISÄOHJE 8- ja 10-SARJAT

Kilpailija saa väärästä tai puuttuvasta leimauksesta 10 min lisäajan kutakin virhettä kohden.



MAALI

Maali sijaitsee kilpailukeskuksessa. Kilpailussa on käytössä maalileimaus. Maalileimauksen jälkeen kilpailija menee leimantarkastukseen, jossa luetaan emit-kortti. Maali suljetaan viimeisen kilpailijan saavuttua maaliin tai viimeistään klo 21:00. Karttoja ei kerätä pois maalissa - muistakaa Reilu Peli!

KESKEYTTÄNEET

Keskeyttänyt suunnistaja tulee maaliin, leimaa maalilinjalla ja ilmoittaa keskeyttämisestään Emit-kortin tarkastuksessa.

WC, PESEYTYMINEN JA JUOMAVESI

WC- ja peseytymispaikka löytyy kilpailukeskuksesta, yleisurheilukentän pukutiloista.

TULOKSET

Löytyvät tapahtumasivuilta: ykv-suunnistus.net/

PALKINNOT

Kaikki osallistujat saavat maalissa palkinnon.

ENSIAPU

Sijaitsee kilpailukeskuksessa. Ensiapuvastaava: Katri Karhunen (040 7328 370).

PAIKOITUS

Paikoitus kilpailukeskuksen välittömässä läheisyydessä. Ei pysäköintimaksua.

VALOKUVAUS

Maalissa ja maastossa voi olla kuvaajia. Kuvia julkaistaan kisasivuilla ja seuran somepalveluissa. Mikäli haluat kieltää mahdollisen kuvasi julkaisun, ota yhteyttä tapahtuman infoon tai kilpailunjohtajaan.

KAHVIO

Kilpailukeskuksessa on pieni kahvio, josta saa mm. kahvia, virvokkeita ja pientä purtavaa. Maksutapa käteinen ja pankkikortti.



CUP-PISTEET

Alueelliset Kompassi-tapahtumat ovat matalan kynnykset kilpailutapahtumia. Keskeisintä on, että lapset pääsevät suunnistamaan mielekkäitä ratoja omaan osaamisen nähden. Menestyminen tai sijoitukset eivät ole alkuvaiheen tärkein tavoite, vaan olennaista on lapsen kilpailemisessa ilo, omaehtoisuus ja aikuisen tuki.

Kompassi-cupissa pisteytys ei tulisi siis nousta turhan suureen osaan aikuisten puheissa, vaan keskiössä on Kompassi-cupin osallistumiseen innostava ja sitouttava tavoite. Toivommekin vanhemmilta rentoa ja iloista suhtautumista lasten kilpailemiseen

Alueella keväästä syksyyn käytäviä cup-osakilpailuja on 4 kpl, joista loppupisteet lasketaan 3 parhaan kilpailun osalta. Pisteitä saa kunkin sarjan 10 parasta siten, että voittaja saa 10 pistettä, seuraava 9 jne. Kaikki osallistujat saavat vähintään yhden pisteen.

Kultakompassi-cup: H14, D14

Hopeakompassi-cup: H12&H12TR, D12&D12TR

Pronssikompassi-cup 10v: H10&H10RR, D10&D10RR

Pronssikompassi-cup 8v: H8RR, D8RR

Kilpailusarjoja on 12, mutta cup-pisteet lasketaan 8 sarjassa, koska suorien ja viitoitettujen ratojen pisteet yhdistetään.

- Hopeakompassi-ikäisissä 12 ja 12TR sarjojen pisteet yhdistetään siten, että jokaisessa cup-osakilpailussa suoran radan maksimipisteet ovat 10 ja TR-radon maksimipisteet 5.
- Pronssikompassi-ikäisissä 10 ja 10RR sarjojen pisteet yhdistetään siten, että jokaisessa cup-osakilpailussa suoran radan maksimipisteet ovat 10 ja RR-radon maksimipisteet 8.

Tämä malli mahdollistaa, että suunnistaja kerää saman cup-sarjan pisteitä, vaikka vaihtaisi kilpailusarjaa kauden aikana viitoitetulta radalta suoralle radalle tai vaihtelisi kilpailusarjaa osakilpailukohtaisesti (esim. kilpailun luonteen tai maaston vaativuuden mukaan).

Kaikki osallistujat saavat aina vähintään yhden pisteen, oli suoritus hyväksytty tai hylätty. 10RR ja 10-sarjoissa puuttuvasta tai väärästä leimasta tulee 10 min aikasakko. Kulta- ja Hopeakompassisarjoissa väärä leima johtaa hylkäykseen.



TAPAHTUMAT
TÄHTÄIMESSÄ
KISAILUA JA KAVEREITA

OPASKARTTA

Opastus Lapuantien (vt 16) ja Ruuskalantien risteystä.



Tervetuloa!

Ylistaron Kilpa-Veljet



YLISTARON
KILPA-VELJET